




### STÖLZINGER RUNDE Premiumwanderweg

Stölzinger Runde – premium hiking trail

Willkommen auf der „Stölzinger Runde“, einem Premiumwanderweg mit atemberaubenden Ausblicken, malerischer Landschaft und dem beeindruckenden „Alheimer-Turm“. Erleben Sie die Schönheit der Natur und genießen Sie die Ruhe und Stille auf der „Stölzinger Runde“. Wir wünschen Ihnen einen unvergesslichen Aufenthalt und eine schöne Wanderung!

Welcome to the 'Stölzinger Runde', a premium hiking trail with breathtaking views, picturesque scenery and the impressive 'Alheimer Turm'. Experience the beauty of nature and enjoy the peace and quiet on the 'Stölzinger Runde'. We wish you an unforgettable stay and a beautiful hike!



🕒 03:24 h  
↔️ 12,1 km  
↗️ 340 m  
↘️ 340 m



### BORNSCHISSERWEG Premiumspazierwanderweg

Bornschisserweg – premium walking trail

Der „Bornschisserweg“ kombiniert Historisches und Waldesruhe. Highlights sind die Burgruine Rodenberg sowie das Jagdschlösschen. Genießen Sie regionale Spezialitäten auf der Terrasse der Rodenberg Alm. Ein wunderbarer Spaziergang von ca. 6 km für Naturliebhaber und Kulturfans.

The 'Bornschisserweg' combines historical charm and forest tranquility. Highlights include the 'Burgruine Rodenberg' and the 'Jagdschlösschen'. Immerse yourself in the breathtaking beauty of nature and enjoy optional regional specialties on the terrace of the Rodenberg Alm. This delightful 6 km walk is perfect for nature lovers and culture enthusiast.



🕒 01:43 h  
↔️ 5,97 km  
↗️ 170 m  
↘️ 170 m



## PREMIUMSPAZIER- & WANDERWEGE

ROTENBURG AN DER FULDA

PREMIUM WALKING TRAIL & PREMIUM HIKING TRAIL  
ROTENBURG AN DER FULDA




### AUF KONNES SPUREN Premiumspazierwanderweg

Auf Konnes Spuren – premium walking trail

„Auf Konnes Spuren“ ist ein einzigartiger Premiumspazierwanderweg für Naturliebhaber. Er bietet herrliche Waldlandschaften, Ausblicke und Informationen über Flora und Fauna. Entdecken Sie den Waldlehrpfad, geschützte Kopfhainbuchen und die Raststätte "Heinrich's Ruh". Optional können Sie den Barfußpfad und die Waldkugelbahn erkunden.

'Auf Konnes Spuren' is a unique premium walking trail for nature lovers. It offers beautiful forest landscapes, views and information about the local flora and fauna. Discover the forest nature trail where you can find protected trees called 'Kopfhainbuchen' and enjoy peaceful break at the rest stop 'Heinrich's Ruh'. Additionally, you can explore the barefoot path and the 'Waldkugelbahn'.



🕒 01:35 h  
↔️ 5,77 km  
↗️ 150 m  
↘️ 150 m



Ein Projekt von / A project by:



Gefördert durch / Funded by:

Mehr Informationen unter /  
Tourist-Information und  
Marketing- und Entwicklungs-  
gesellschaft Rotenburg  
an der Fulda mbH  
www.mer-rotenburg.de/wanderwege  
Marktplatz 2  
36199 Rotenburg an der Fulda  
06623 5555  
tourist-info@rotenburg.de






Design by b3plus.de

# ÜBERSICHT & LEGENDE


Premiumspazier- & wanderwege Rotenburg a. d. Fulda

## OVERVIEW & Explanation of Symbols

Premium walking trail & premium hiking trail  
Rotenburg a. d. Fulda

-  Infotafel / Information board
-  Toilette / Toilet
-  Parkplatz / Car Park
-  Essen & Trinken / Food & Beverages
-  HEF-X Rettungspunkt / Emergency Assembly Point

Visualisierung der Wegweiser / Signpost Symbol



## STÖLZINGER RUNDE

Premiumwanderweg

-  Aussichtspunkt / Lookout
-  1 Alheimer Turm / Alheimer Tower
-  2 Hof Guttels / Yard Guttels
-  3 Jagdschlösschen
-  4 Nadelöhr-Hütte
-  5 Blick Haselgrund / View Haselgrund

## AUF KONNES SPUREN

Premiumspazierwanderweg

-  1 Waldlehrpfad / Forest nature trail
-  2 Ohliede
-  3 Heinrichs Ruh
-  4 Barfußpad / Barefoot path
-  Variante Barfußpad / Variant barefoot path

## BORNSCHISSERWEG

Premiumspazierwanderweg

-  1 Burgruine Rodenberg / Rodenberg Ruin
-  2 Nadelöhr-Hütte
-  3 Jagdschlösschen
-  4 Rodenberg-Alm

ROTENBURG  
AN DER FULDA